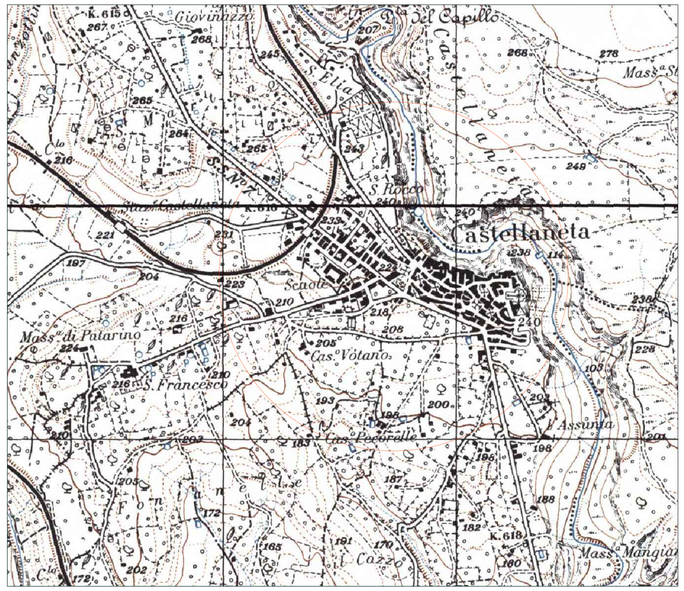

STRALCIO IGM 1:25000

COMPONENTI GEOMORFOLOGICHE 1:5000

Area d'intervento

COMPONENTI IDROLOGICHE 1:5000

Area d'intervento

STRALCIO PAI 1:5000

Area d'intervento

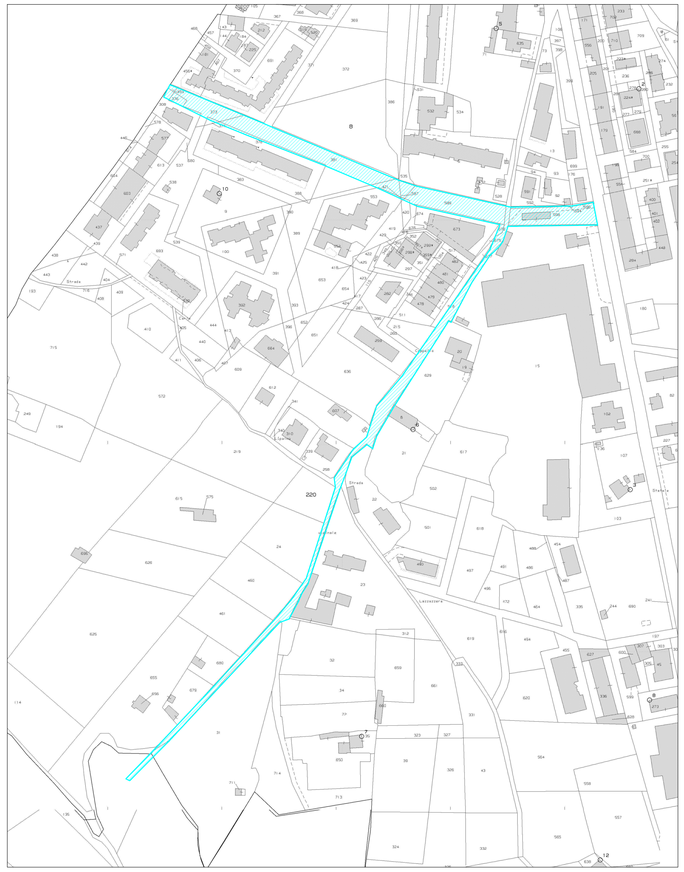

STRALCIO CATASTALE 1:2000

COMPONENTI BOTANICO VEGETAZIONALI 1:5000

Area d'intervento

COMPONENTI CULTURALI INSEDIATIVE 1:5000

Area d'intervento

COMPONENTI DELLE AREE PROTETTE 1:5000

Area d'intervento

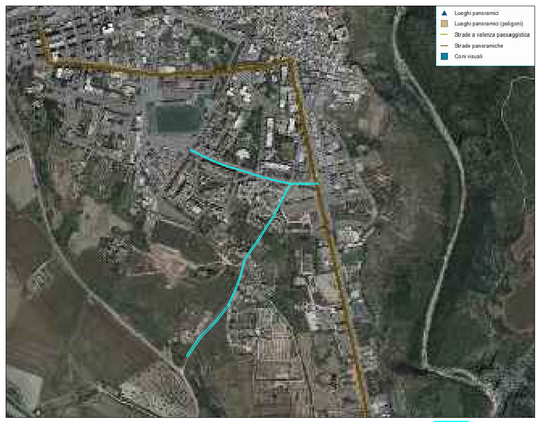

COMPONENTI DEI VALORI PERCETTIVI 1:5000

Area d'intervento

Regione Puglia
Comune di Castellaneta
Provincia di Taranto

Progetto :

P.O.R. PUGLIA 2014-2020
Asse VI "Tutela dell'ambiente e promozione delle risorse naturali e culturali"
Azione 6.4 "Interventi per il mantenimento e miglioramento della qualità dei corpi idrici"
Sub-Azione 6.4d "Infrastrutture per il convogliamento e lo stoccaggio delle acque pluviali"

Titolo :

Realizzazione completamento tratti di fognatura pluviale nel centro abitato e realizzazione del recapito finale di fogna bianca

PROGETTO DEFINITIVO

Tavola:

1

INQUADRAMENTO TERRITORIALE E PAESAGGISTICO

Scala :

Varie

Ns. Prot. :

Data emissione :

APRILE 2018

Data revisione :

Il progettista:

Comune di Castellaneta
Ufficio Tecnico - Area Quinta
Ing. Roberto Marinelli

Committente:

Comune di Castellaneta
Ufficio Tecnico - Area Quinta
Il responsabile
Arch. Pantaleo De Finis